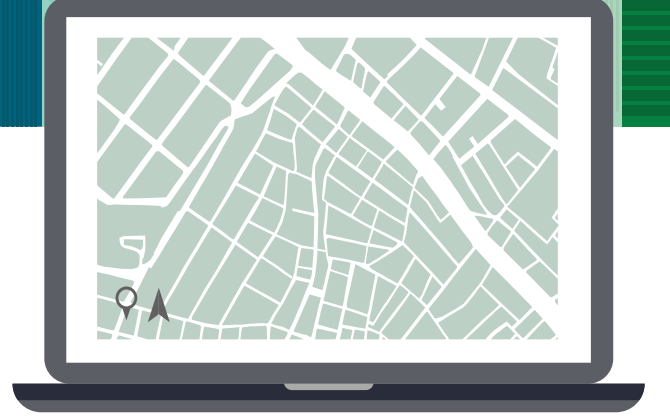


Akıllı Kent Yönetimi Bilgi Sistemleri



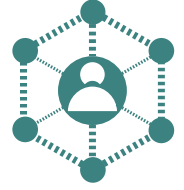
Kentsel Hizmetler



Üstyapı Yönetimi ve
Yapı Ruhsatları



Çevrimiçi Plan
Değişikliği




Kullanıcı ve Yetki
Yönetimi



Gelişmiş Sorgulama
ve Raporlama



Veri Görüntüleme
ve Haritalama



Mekansal İş
Süreçleri Yönetimi



Arazi ve Gayrimenkul
Yönetimi

AKBİS-KBS modülleri

Kentsel Hizmetler Modülü

- Park ve Bahçeler Yönetimi
- Temizlik İşleri Yönetimi
- Pazaryeri Takibi
- Etkinlik Yönetimi
- Billboard Yönetimi
- Veteriner Hizmetleri Yönetimi
- Fen İşleri Yönetimi
- İşyeri Ruhsat Yönetimi

Üstyapı Yönetimi ve Yapı Ruhsatları

- Taşınmaz Takibi
- Üstyapı Yönetimi
- Yapı Ruhsatları Yönetimi

Çevrimiçi Plan Değişikliği

- Tevhit, İfraz, Cins Değişikliği
- İmar Planı Oluşturma
- İmar Durum Raporlama
- ÇAP Belgesi Alma

Gelişmiş Sorgulama ve Raporlama Araçları

- Mekansal Kullanıcı Sorgulama
- Numarataj Sorgulama
- Mekansal Veri Öznitelik Sorgulama
- Gelişmiş Raporlama
- Şablon Raporlama
- PDF-Excel Formatlarında Raporlama

Mekansal Veri Görüntüleme ve Harita Araçları

- Mekansal Veri Yönetimi
- Metadata Yönetimi
- 360 Panorama Yönetimi
- Tematik Harita Oluşturma
- Coğrafi Ölçüm ve Çizim Araçları
- Coğrafi İlişkili E-Arşiv Yönetimi

Kullanıcı ve Yetki Yönetimi

- Çevrimiçi Yetki Tabanlı Ulusal Servis Yönetimi
- Yetki Tabanlı Katman Yönetimi
- Gelişmiş Yetkilendirme ve Kullanıcı Yönetimi
- Gelişmiş Mesajlaşma ve Bildirim Sistemi
- E-imza tabanlı yetkilendirme

Arazi ve Gayrimenkul Yönetimi

Mekansal İş Süreçleri Yönetimi

AKBİS-KBS Nedir?

Yerel Yönetimlerin ihtiyaçları doğrultusunda oluşturulmuş, kent yönetim sistem ve araçlarını bütünsel olarak barındıran yeni nesil **Kent Bilgi Sistemleri** yazılımıdır.

GEOSYS'in Coğrafi Bilgi Sistemleri konusunda uzmanlık ve deneyimi kapsamında, 2007 yılından bugüne sürekli geliştirmekte olduğu **Akıllı Kentler Bilgi Sistemleri** hizmetleri bütünüdür.

AKBİS-KBS, kurum, kuruluş veya firmaların özgün yapısını, temel sorun ve ihtiyaçlarını ve gereksinim duyduğu çözümleri en iyi şekilde analiz ederek geliştirilmektedir.



AKBİS-KBS entegrasyonları

T.C. İçişleri Bakanlığı

- Nüfus ve Vatandaşlık İşleri Genel Müdürlüğü
- Mekansal Adres Kayıt Sistemi (MAKS)
- Ulusal Adres Veri Tabanı (UAVT)
- Kimlik Paylaşım Servisi (KPS)

T.C. Çevre ve Şehircilik Bakanlığı

- Tapu ve Kadastro Genel Müdürlüğü
- Tapu ve Kadastro Bilgi Sistemi (TAKBİS)
- Orto Foto Servisi
- Coğrafi Bilgi Sistemleri Genel Müdürlüğü
- ATLAS Uygulaması

T.C. Maliye Bakanlığı

- Milli Emlak Genel Müdürlüğü
- Milli Emlak Otomasyon Projesi (MEOP)